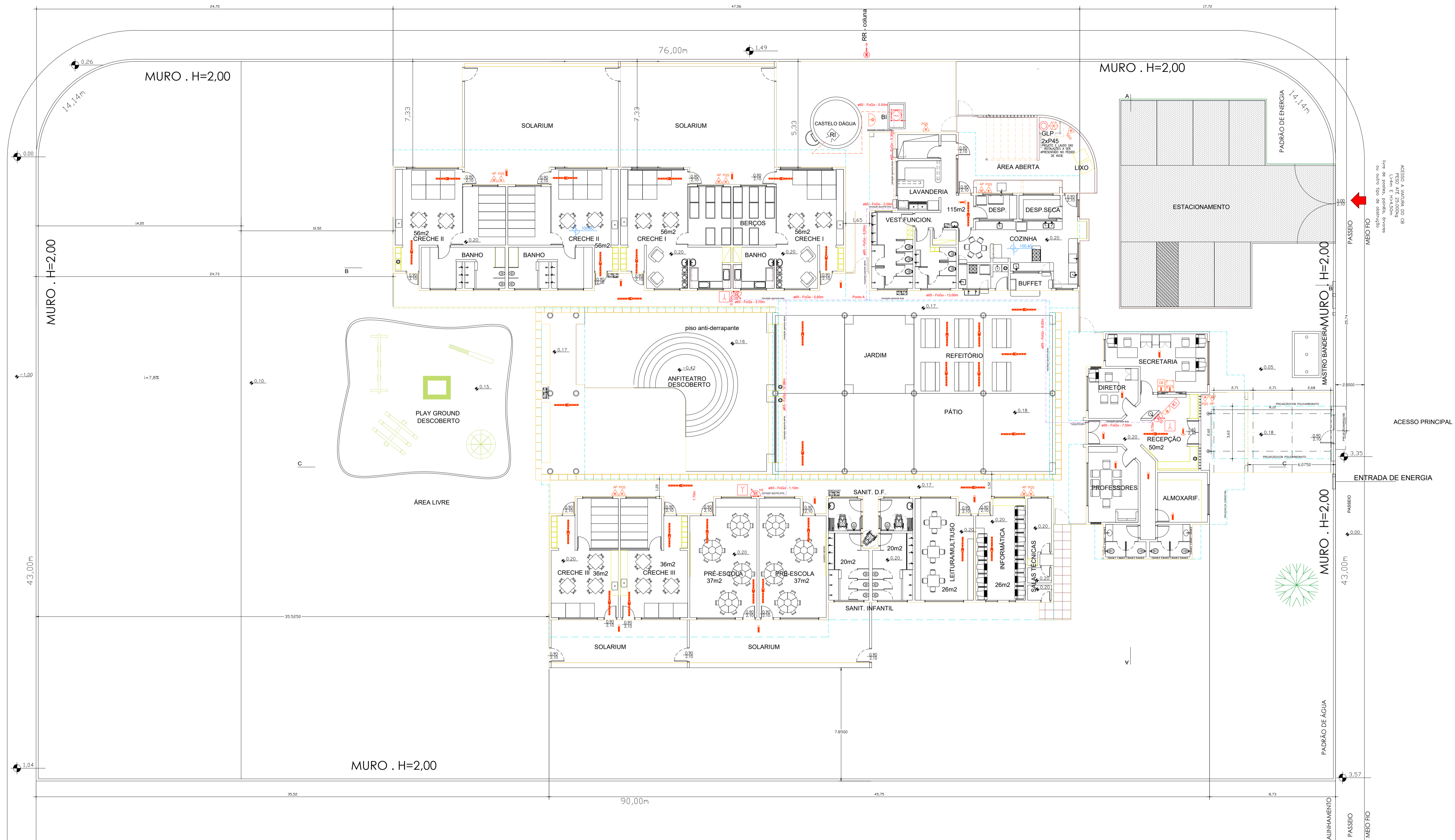


RUA ANTONIO LUCINDO FILHO



RUA ABEL SARTORI

RUA VICENTINA COELHO

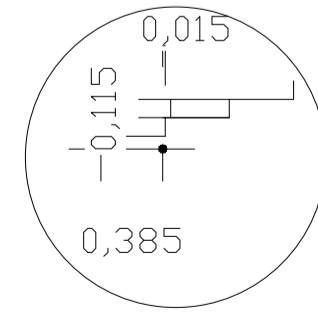


PLANTA BAIXA/LOCAÇÃO/LAY-OUT ESCALA 1:100

AREA INSTITUCIONAL



Detalhe do degrau-Anfiteatro



PROJETO TÉCNICO DE SEGURANÇA CONTRA INCÊNDIO		
Planta baixa rede de incêndio		
Ocupação:	Escola em geral (E-1)	Escala:
Local:	R. Vicentina Coelho, esq. c/ R. Antônio Lucindo Filho	Indicada:
Proprietário:	Bairro Iva Tozzi - Araçatuba/SP	Planilha:
Projeto:	Prefeitura Municipal de Araçatuba/SP	
Resp.:	Aparecido Sérgio da Silva - Prefeito Municipal	
Resp.:	Tasso Luís Cavazzano - Engenheiro Civil	
Resp.:	Tasso Luís Cavazzano - Engenheiro Civil	
Área do terreno:	4.478,96m²	Área construída:
		1.211,92m²

Proprietário ou Resp. pelo uso:
Prefeitura Municipal de Araçatuba

Resp. Técnico:
Tasso Luís Cavazzano
Eng.º Civil CREA 5261334490-SP
ART: 9222120131207930

Contratante do projeto:
Construico Construções e Empreendimentos Ltda.